

Les services pour cyclistes



Office de tourisme

Neufchâtel-en-Bray : 6, Place Notre-Dame - Tél. 02 35 93 22 96
Fax : 02 32 97 00 62 - E-mail : oti.neufchatel-en-bray@wanadoo.fr



Panier repas et petites fringales

Circuit de la Briquette Mesnières-en-Bray

- ◆ Café de Campagne " Au Village" Tél. 02 35 93 74 09.
Épicerie. Menu du jour. Tous les jours sauf dimanche après midi et lundi.
- ◆ Restaurant "Auberge du Bec Fin" Tél. 02 35 94 15 15.
Menu et carte avec produits du terroir. Fermé le lundi.

Bully

- ◆ Café de Campagne " Café du Commerce" Tél. 02 35 93 07 00.
Épicerie et sandwiches. Menu du jour. Fermé le lundi.
- ◆ Boulangerie-Pâtisserie Tél. 02 35 93 07 17. Boissons en vente.

Circuit du Carré

Saint-Germain-sur-Eaulne

- ◆ Boulangerie-Pâtisserie Tél. 02 35 93 11 24.
Sainte-Beuve-en-Rivière
- ◆ Auberge de la Rivière Tél. 02 35 94 23 41.
Menu et carte avec produits du terroir. Fermé le mardi soir et mercredi (HS)

Circuit du Cœur

Nesle-Hodeng

- ◆ Café de Campagne "Bar de l'Eglise" Tél. 02 32 97 07 13.
Brasserie. Sandwichs sur réservation, fermé le lundi.
- ◆ Auberge de la Rivière Tél. 02 35 94 23 41.
Menu et carte avec produits du terroir. Fermé le mardi soir et mercredi (HS).
- ◆ L'Aventure, café, brasserie, plat du jour. Tél. 02 35 94 21 27, fermé le week-end, réservation pour les groupes.

Circuit de la Bonde

Neuville-Ferrières

- ◆ Café de Campagne "Neuville-Ferrières". Tél. 02 35 93 02 87 .
Épicerie. Plat du jour sur réservation. Fermé le lundi.

Saint-Saire

- ◆ Boulangerie Tél. 02 32 97 06 47.
- ◆ Charcuterie Tél. 02 32 97 15 49.
- ◆ Sainte-Geneviève-en-Bray
- ◆ Boulangerie Tél. 02 35 90 57 31.

Neufchâtel-en-Bray

Une dizaine de restaurants et nombreux cafés et commerces sont à votre disposition (liste disponible à l'Office de Tourisme).

Marché local : samedi matin.

◆ **Logis de France.** Hôtel Restaurant "Les Airelles***". Tél. 02 35 93 14 60.
Fermé le dimanche soir et lundi (sauf l'été).

◆ **Logis de France.** Hôtel Restaurant. "Le Grand Cerf***" Tél. 02 35 93 00 02.
Fermé vendredi et samedi midi.

Les services pour cyclistes

Les hébergements

Circuit de la Briquette

Mesnières-en-Bray

- ◆ Gîte de France : M. AMIET. Tél. 02 35 94 14 13. 18 personnes. 2 épis.
- ◆ Gîte de France : Communal Tél. 02 35 60 73 34. 10 personnes. 2 épis.
- ◆ Gîte de groupes et de séjour Château de Mesnières en Bray.
Tél. 02 35 93 10 04. 100 chambres.
- ◆ Gîte de France (ECC*) : Château de Mesnières. Tél. 02 35 93 10 04.
6 personnes.
- ◆ Gîte de France : M. DIONISI. Tél. 02 35 94 04 62. 4 personnes. 2 épis.

Bully

- ◆ Gîte de France. M. LEVASSEUR. Tél. 02 35 93 07 13 . 2 personnes. 2 épis.
- ◆ Accueil Paysan. M. MARTIN. Tél. 02 35 94 58 49. 2 gîtes (2 x 6 personnes)
et 1 chambre (4 personnes).

Circuit du Carré

Lucy

- ◆ Gîte de France. M. DARTOIS Tél. 02 35 93 27 07. 5 personnes. 3 épis.
- ◆ Vatierville
- ◆ Gîte de France (chambres d'hôtes). M. MEUNIER Tél. 02 35 94 02 19.
8 personnes. 2 épis.

Circuit du Cœur

Nesle-Hodeng

- ◆ Gîte de France. M. ROYNARD Tél. 02 32 97 09 23. 4 personnes. 2 épis de caractère.
- ◆ Graval :
- ◆ Gîte de France. M. LEBLANC. Tél. 02 35 93 03 78. 8 personnes. 3 épis.

Circuit de la Bonde

Saint-Saire

- ◆ Accueil Paysan. M. LAMULLE. Tél. 02 32 97 07 12. 2 gîtes (4 et 6 personnes)
- ◆ Gîte de France. M. GOURDAIN. Tél. 02 35 60 73 34. 4 personnes. 2 épis.
- ◆ Gîte de France. ECC* (chambres d'hôtes). M. FOURNIER. Tél. 02 35 93 77 57.
10 personnes.

Sainte-Geneviève-en-Bray

- ◆ Gîte de France. M. CHALANDO. Tél. 02 35 90 42 07. 4 personnes. 3 épis.

Neufchâtel-en-Bray

- ◆ Gîte de France. M. LEFRANÇOIS. Tél. 02 35 93 26 95. 2 gîtes. (4 et 2/4
personnes), 3 et 2 épis et chambres d'hôtes. (12 personnes). 3 épis.
- ◆ Gîte de France. M. QUIGNON. Tél. 02 35 90 57 37. 3 personnes. 2 épis.
- ◆ Camping Municipal Sainte-Claire Tél. 02 35 93 03 93. 100 emplacements

*ECC : En Cours de Classement.



Location de vélos et réparation

Neufchâtel-en-Bray

- ◆ M. AVRIL. Tél. 02 35 93 13 28 (location et réparation). Ouvert du mardi
au samedi de 8h30 à 12h et de 14h à 18h30.
- ◆ M. CAUX. Tél. 02 35 93 04 83. réparation. Ouvert du mardi au samedi
de 8h30 à 12h et de 14h à 18h30.



Le balisage de ces circuits a été réalisé et financé par le
Conseil Général de la Seine-Maritime
Dépliant réalisé par le Comité Départemental du Tourisme de Seine-Maritime
avec le soutien financier du Conseil Général de la Seine-Maritime



NORMANDIE - SEINE - MARITIME

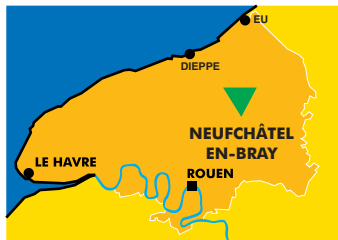


PAYS DE BRAY

Promenades au Pays du neufchâtel

Promenades





4 circuits fléchés au Pays Neufchâtelois de 25 à 35 Km

Accès en train puis en car SNCF jusqu'à Neufchâtel en Bray, en voiture par les autoroutes A28 et A29, Dieppe (35 km) Rouen (50 km)

Le Pays Neufchâtelois est au cœur du Pays de Bray, lequel se distingue nettement des vastes plateaux du Pays de Caux et de la Picardie qui l'entourent.

La caractéristique de son paysage, c'est la fameuse " boutonnière ", nom familial d'un phénomène géologique de grande ampleur : un bombement de couches sédimentaires creusé par l'érosion.

Dans cette entaille, des vallonnements confèrent au Pays Neufchâtelois un paysage varié (d'aucuns le surnomment : la petite Suisse brayonne), constitué de prairies entourées de haies (c'est le bocage), de marais, de champs et de forêts.

Un aussi beau pays ne peut faire que de bons produits : le fromage "neufchâtel", le petit-suisse, la pomme, le cidre, le pommeau et le calvados, entre autres délices.



L'ensemble des prestataires présentés sont mentionnés sur les circuits et reprennent la couleur de ces derniers.



Le Neufchâtel est le plus ancien fromage normand connu. Sa forme de cœur date de la Guerre de Cent Ans. C'est le seul fromage de Haute-Normandie reconnu d'Appellation d'Origine Contrôlée (AOC, 1977).

Fabriqués au lait de vache, le Neufchâtel est un fromage à pâte molle recouvert d'une croûte fleurie.

Il peut être moulu sous six formes différentes : carré, briquette et bonde (100g.), cœur et double bonde (200 g.), gros cœur (600 g.). Le Neufchâtel est affiné au moins 10 jours. Le Neufchâtel jeune, très blanc, est apprécié par tous, tandis que les amateurs le préfèrent plus âgé. 30 producteurs dont 28 fermiers fabriquent près de 1000 tonnes de Neufchâtel par an.

Un Syndicat des producteurs veille à la qualité et transmet le savoir-faire. A ses côtés, la Confrérie des Compagnons du Fromage fait vivre la tradition lors de manifestations festives. La Fête du Fromage a lieu le 3^{ème} week-end de septembre.



Photo de Réveillé - Daniel LAROSE

NESLE-HODENG : ♦ M. BRIANCHON. vente tous les jours, visite sur réservation. Tél. 02 32 97 06 46. Fax 02 32 97 06 44.

♦ M. ALLEAUME. vente du lundi au samedi, de 9h à 12h, visite sur rendez-vous. Tél. 02 35 94 38 37. Fax 02 35 94 31 29.

MORTEMER : ♦ M. THILLARD. vente et visite tous les jours de 9h à 12h. Tél. 02 35 94 22 95.

GRAVAL : ♦ M. MARTIN. vente du mardi au jeudi et le samedi de 10h à 12h et de 17h à 18h, visite sur rendez-vous les mardis et samedis pour les groupes (minimum 10 personnes). Tél./Fax 02 35 94 21 69.

NEUVILLE-FERRIÈRES : ♦ M. DUBOIS. vente du lundi au samedi de 10h à 18h, visite. Tél./Fax : 02 35 93 35 56.

Pour connaître les coordonnées des producteurs, demandez la fiche " Renseignements pratiques " à l'OTSI du Pays Neufchâtelois à Neufchâtel-en-Bray



Les Celtes et les Romains avaient déjà observé de nombreux pommiers sauvages, mais ce n'est qu'au XIII^{ème} siècle que les premiers gref-fons furent sélectionnés. Certaines variétés locales ont des noms pittoresques : Croix de Bouelles, Amère de Bray, Sonnette ...

Le cidre du Pays de Bray accompagne très bien le Neufchâtel. Le pommeau est servi en apéritif, avec le foie gras ou le melon ... Le calvados se boit nature ou en cocktail.

Le produit le plus ancien est le cidre, duquel on distille l'eau de vie : calvados AOC. En mélangeant du calvados au jus de pomme, on obtient le pommeau AOC. Le goût de ces produits varie selon la douceur, l'acidité, l'amertume des pommes utilisées et selon la méthode et la durée du vieillissement. C'est le tanin du bois de chêne qui donne au calvados et au pommeau leur couleur ambrée.



L'abus d'alcool est dangereux pour la santé, à consommer avec modération.

Photo : CDT 76

BEAUBEC-LA-ROSIÈRE : ♦ M. GADOLEAU. cidre du Pays de Bray pressé à la main, ouvert tous les après-midi du mercredi au samedi. Tél. 02 35 90 25 65.



Bully : ♦ M^{me}. LEVASSEUR. ferme fruitière du Haut Pas. (fruits rouges, confitures...). Bienvenue à la ferme, de 14h à 18h fermé le week-end. Goûter sur réservation. Tél. 02 35 93 07 13.

Vatierville : ♦ M. KOT. Le vivier de Vatierville (fruites, saumons fumés...). Bienvenue à la ferme, tous les jours de 9h30 à 18h30, fermé dimanche après-midi. Tél. 02 35 93 11 04.

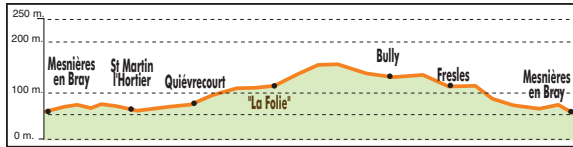
Saint-Saire : ♦ M. FOURNIER. Producteur de Foie gras, (magrets, confits...) tous les jours de 9h à 18h, visite sur rendez-vous pendant les heures d'ouverture. Tél. 02 35 93 77 57.

Sommery : ♦ M. LAMY. Producteur d'escargots. Bienvenue à la ferme. Tous les après-midi du mercredi au samedi. Tél. 02 35 90 19 41.



La Briquette (circuit de 1 heure 45 minutes)

Départ : Château de Mesnières-en-Bray



Mesnières-en-Bray

Départ Visitez le Château du XVI^{ème} s. évoquant les rives de la Loire, et ses plus belles pièces : la galerie des cerfs, la salle des quatre tambours, la chapelle seigneuriale ...
Détour possible en direction de Lucy pour la table d'orientation de la côte St Amador, tables de pique-nique.

2 Km Après le carrefour de la Croix au Guet, plusieurs blockhaus. Ils servaient au stockage des V1, bombes volantes destinées à bombarder l'Angleterre, pendant la seconde guerre mondiale.

Saint-Martin-l'Hortier

4 Km A l'entrée du bourg, la petite église Saint Martin du XVII^{ème} s. et son porche dans un écrin de verdure. La Béthune s'écoule en contrebas.

Quiévrecoart

8 Km L'église Saint Ribert dont la nef a été reconstruite en 1949. Derrière le cimetière, maison à colombages du XVI^{ème} s.

Bully

15 Km Église en grès, des XIII^{ème} et XVI^{ème} s.. A 1 km, une cressonnière à droite.

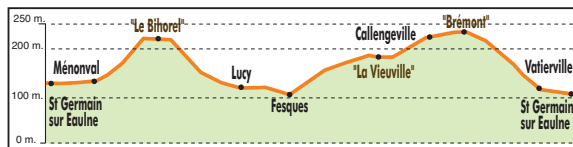
Fresles

18 Km Eglise Notre Dame des XIII^{ème} s. et XVIII^{ème} s. construite en briques et éclats de silex enrobés de mortier, remarquez son porche.

25 Km Arrivée à Mesnières-en-Bray

Le Carré (circuit de 2 heures)

Départ : Boulangerie de Saint-Germain-sur-Eaulne



Saint-Germain-sur-Eaulne

Départ Eglise du XII^{ème} s.

Ménéval

2 Km Près de l'église restaurée se trouve un château non visitable du XVIII^{ème} s.. Par la forêt de Ménéval, on arrive sur le plateau du Bihorel (commune de Neufchâtel), à gauche un colombier.

Lucy

11 Km A l'origine, domaine gallo-romain nommé Lucius. La nef de l'église est surmontée d'une tour rectangulaire aveugle coiffée d'un toit pyramidale.

Fesques

13 Km Sa curiosité principale : son marais, une zone naturelle humide (visite par groupe uniquement et sur réservation, Tél 02 35 94 38 54). Au centre, église restaurée. Au lieu-dit "La Vieuville", remarquez les puits.

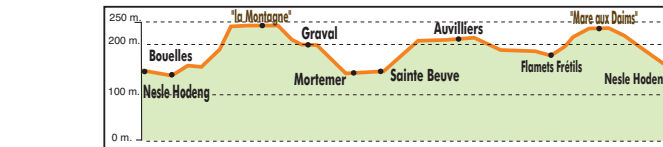
Vatierville

27 Km On y accède par le hameau de Brémont, après avoir longé la basse forêt d'Eu. Remarquez le clocher de l'église : carré d'inspiration romane, il possède des arcatures croisées formant de fausses ogives.

Arrivée à Saint-Germain-sur-Eaulne

Le Cœur (circuit de 2 heures 30 minutes)

Départ : Place de la Mairie de Nesle-Hodeng



Nesle-Hodeng

Départ Nesle-Hodeng est la place forte du fromage neufchâtel. L'église est riche en vitraux. Au carrefour, admirez sur votre droite la colline "Les Orivaux" puis "La Montagne", on aperçoit au loin le château de Bouelles datant du XIX^{ème} s.

Bouelles

1 Km L'église est construite en moellons et silex, les matériaux du pays. A sa gauche, on aperçoit le colombier de l'ancien château. Après l'église ancien château de Bouelles transformé en ferme.

"Plateau de La Montagne."

3 Km Panorama sur la vallée à droite. Des haies de frênes, aubépines, ... , vous accompagnent pour la traversée du lieu-dit. Suivre la direction Graval.

Graval

7 Km Au carrefour, remarquez le joli puits à côté de la mairie sur votre droite, mais tournez à gauche vers l'église construite en briques, vitraux contemporains.

Mortemer

10 Km Position stratégique, une des plus fortes mottes castrales de Normandie y fut construite au X^{ème} s.. Longez la rivière l'Eaulne en direction de Sainte-Beuve, un coin pique-nique se trouve sur votre gauche.

Sainte-Beuve-en-Rivière

13 Km Sur votre gauche, le centre bourg vaut le détour (liaison possible vers le circuit du carré), le circuit continue sur la droite vers "Les Ventes Mésangères".

"Les Ventes Mésangères"

16 Km Aire engazonnée, banc, petite église en briques oranges et noires. Jolis colombages à l'extérieur du chœur de l'église, sur l'abside.

Auvilliers.

18 Km Dans le centre village, sur votre droite, magnifique porche du XVII^{ème} s. classé en brique et silex. Le clocher de l'église est remarquable. Table de pique-nique.

Le-Caule-Sainte-Beuve

19 Km En limite de plateau picard, église du XIX^{ème} s..

Flamets-Frétils

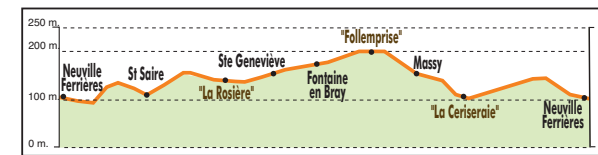
24 Km Sur la gauche, 2 puits se succèdent avant l'église en silex. Traversée reposante du sous bois jusqu'à un point de vue sur la vallée.

Arrivée à Nesle-Hodeng

35 Km En rejoignant le point de départ à Nesle-Hodeng, remarquez le bocage.

La Bonde (circuit de 2 heures 15 minutes)

Départ : Place de la Mairie de Neuville Ferrières



Neuville-Ferrières

Départ Le point de départ se situe devant la mairie. A votre gauche, se trouve l'église du XIII^{ème} s. prendre à droite, vous apercevrez la rivière La Béthune.

Saint-Saire.

4 Km L'église construite en grès ferrugineux possède un clocher en forme de hache, elle abrite une crypte voûtée en ogive. Dans la montée, sur votre gauche, vous apercevrez la chapelle de Hodeng, récemment restaurée.

"La Rosière"

10 Km Sur votre droite se trouve une jolie chapelle du XIII^{ème} s. édifiée en grès ferrugineux de pays, précédée d'un porche. Autrefois, une rosière était une jeune fille de grande vertu, reconnue par sa paroisse.

Sainte-Geneviève-en-Bray

14 Km Joli village dont le clocher de l'église en forme de hache ressemble à celui de Saint-Saire.

Fontaine-en-Bray

16 Km Sur votre droite, près de l'église du XIII^{ème} s., vous apercevez un calvaire classé, puis vous longez le ruisseau "le Philbert" au cœur du bocage.

Massy

20 Km Sur la droite de l'église, une petite sente vous conduit au lavoir communal qui date de 1851. A noter le clocher de l'église dont la hauteur est supérieure à la longueur de l'édifice.

Arrivée à Neuville-Ferrières

32 Km Le Grand Tour, qui emprunte les quatre variantes balisées, est un parcours de 82 Km (circuit de six heures). La moyenne calculée est d'environ 14 Km/h, pour l'ensemble des circuits.



suivre le balisage :
les circuits du
fromage neufchâtel



29 Km
2 heures



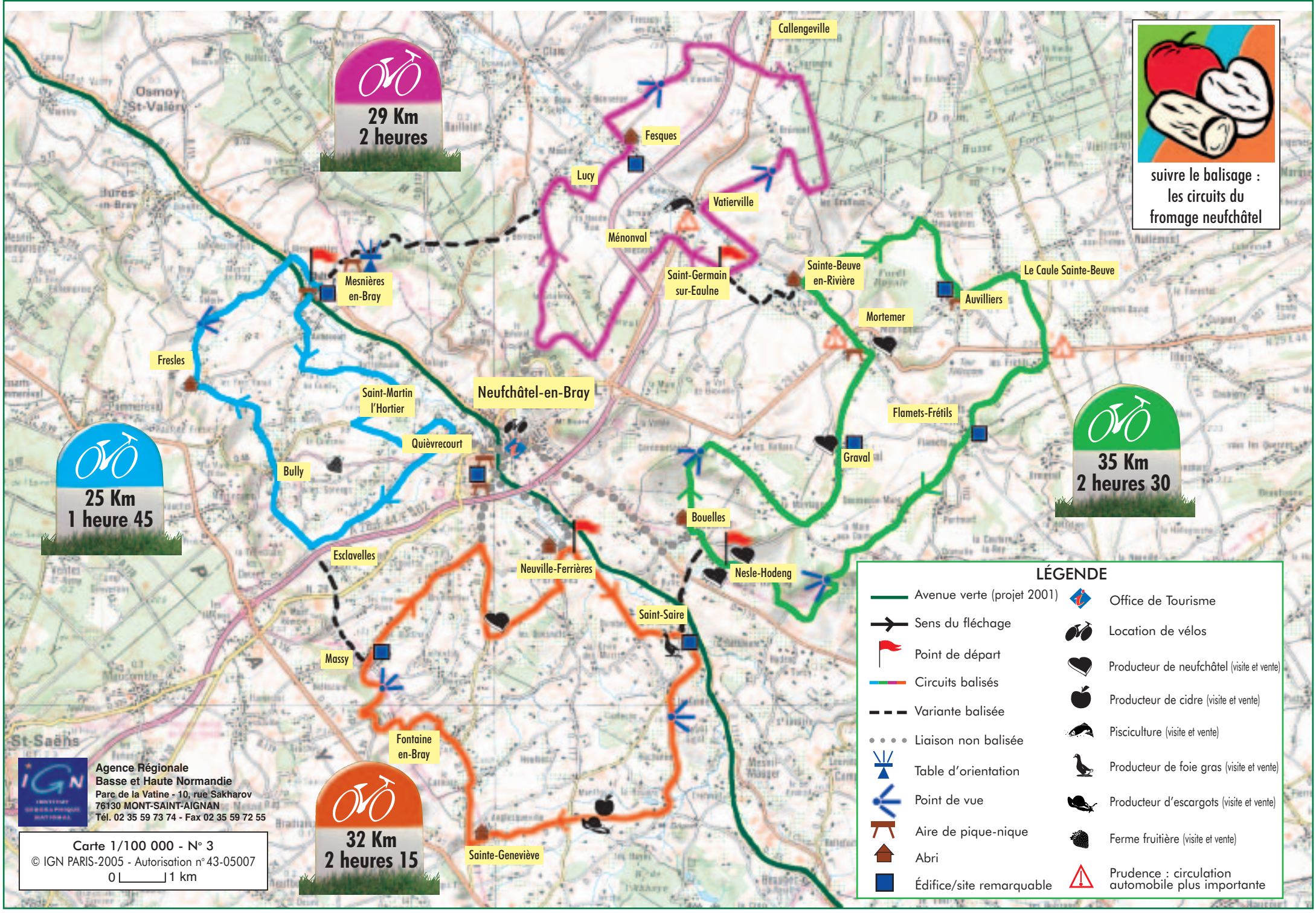
35 Km
2 heures 30



25 Km
1 heure 45



32 Km
2 heures 15



LÉGENDE			
	Avenue verte (projet 2001)		Office de Tourisme
	Sens du fléchage		Location de vélos
	Point de départ		Producteur de neufchâtel (visite et vente)
	Circuits balisés		Producteur de cidre (visite et vente)
	Variante balisée		Pisciculture (visite et vente)
	Liaison non balisée		Producteur de foie gras (visite et vente)
	Table d'orientation		Producteur d'escargots (visite et vente)
	Point de vue		Ferme fruitière (visite et vente)
	Aire de pique-nique		Prudence : circulation automobile plus importante
	Abri		
	Édifice/site remarquable		

 Agence Régionale
Basse et Haute Normandie
Parc de la Vatine - 10, rue Sakharov
76130 MONT-SAINT-AIGNAN
Tél. 02 35 59 73 74 - Fax 02 35 59 72 55

Carte 1/100 000 - N° 3
© IGN PARIS-2005 - Autorisation n° 43-05007
0 | 1 km